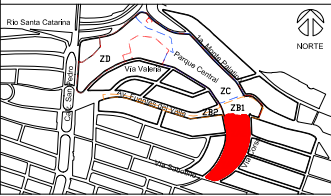


UBICACIÓN GENERAL



Características del Proyecto : Zona A

Superficie de Intervención ZC:	30,000 m <sup>2</sup> / 3 Ha	Superficie de arbolado:	1,450 m <sup>2</sup>	Longitud de Instalación:	288 m
Superficie de terraplén:	577 m <sup>2</sup>	Longitud de tuberías:	559 m	Superficie de banquetas:	1,870 m <sup>2</sup>
Superficie de juegos infantiles:	772 m <sup>2</sup>	Superficie de banquetas:	229 m <sup>2</sup>	Superficie de parque céntrico:	911 m <sup>2</sup>

SIMBOLOGÍA

NOTAS GENERALES

- Los niveles son referidos en metros, de acuerdo al banco de nivel existente.
- Las cotas deben ser verificadas, no se tomaron medidas a escala de este plano.
- Este plano deberá verificarse con los correspondientes de estructura e instalaciones, cualquier discrepancia deberá consultarse con el proyectista.
- El contratista recibirá en el lugar de la obra, las dimensiones y niveles indicados en este plano, antes de iniciar cualquier trabajo, debiendo someter a la dirección arquitectónica cualquier diferencia que hubiere, así como la interpretación del propio contratista a este dibujo.
- El plano con la última corrección cancela el anterior.
- Todos los acabados, especificaciones y detalles señalados en este plano deberán ejecutarse de acuerdo a las especificaciones correspondientes.
- Los ejes arquitectónicos rigen sobre los ejes estructurales.
- Las medidas dadas de torques de los planos arquitectónicos y de albañilería, las cuales deben coincidir con las cotas estructurales.
- Este proyecto está basado en la topografía realizada por la Secretaría de Obras del Municipio de San Pedro Garza García, recibido el 28 de Agosto de 2019.
- El proyecto deberá ser estudiado en todas sus partes por la supervisión y la empresa constructora previa al inicio de los trabajos.

Cuadro de Revisiones

REV.	Fecha	Dibujó	Revisó	Aprobó

Fase de Proyecto: PROYECTO EJECUTIVO

Responsables de Diseño, Arquitectura y Paisaje

Nombre: **Arq. Mario Schjeñan Garduño** **gdu**  
Director General

Nombre: **Marco A. González**  
Coordinador Administrativo **gdu**

Nombre: **Arq. Gustavo Rojas Paredes**  
Coordinador General de Proyecto Ejecutivo

Equipo de diseño y desarrollo de proyecto:  
Arq. Pti. Jessica Navarrete Hernández  
D.U.A. Pamela Salazar de Jesús  
Arq. Carlos Rodríguez Carmona  
Pasante Ing. Arq. Sergio Alejandro López Makija  
Arq. Juan José Peña Godoy  
Arq. y Pti. Bethel Ruiz Ortiz

Responsables Técnicos

Nombre: **Instalaciones e Infraestructura:**  
**NOLTE - Ing. Mario Villafán**

Nombre: **Trazo, nivelación:**  
**ARSUAM - Ing. Armando Guerrero F.**

Nombre: **Ingeniería de costos:**  
**ICARM - Ing. Jose M. Roldán P.**

Nombre: **Diseño y cálculo estructural:**  
**Grupo Clever - Ing. Enrique Clever**

Nombre: **Diseño de iluminación arq.:**  
**333 Luxes - Elías Cisneros**

Municipio de San Pedro Garza García

Miguel Bernardo Treviño de Hoyos  
Presidente Municipal

Ramona Yadira Medina Hernández  
Secretaría de Obras Públicas

Arq. Héctor Librado Hinojosa Hernández  
Director de Proyectos y Construcción

Tipo de Obra: Rehabilitación

Utilización: **Colonia Fuentes del Valle**  
Módulo: **San Pedro Garza García Monterrey N.L.**

Proyecto: **Arq. Mario Schjeñan Garduño**  
Dibujó: **gdu** Revisó: **gdu**

Título del plano

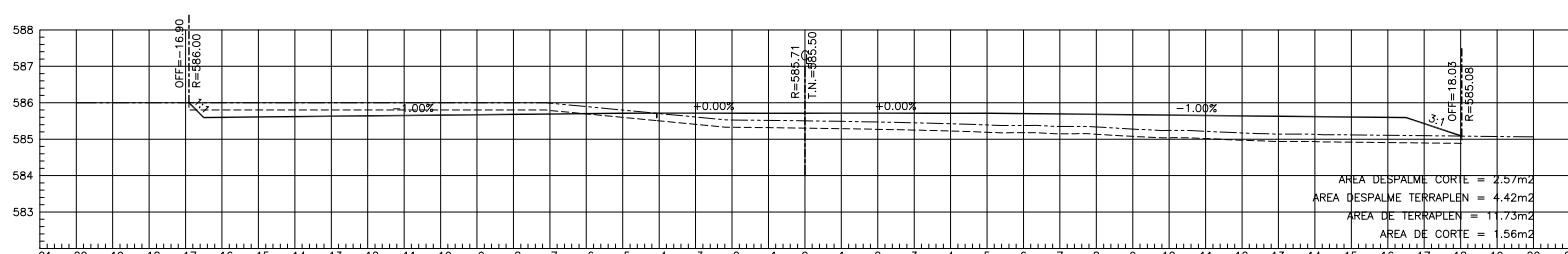
**Parque Central San Pedro Garza García**  
**Plano de secciones: 6+000.00 al 6+052.96**

Escala: **1:100**

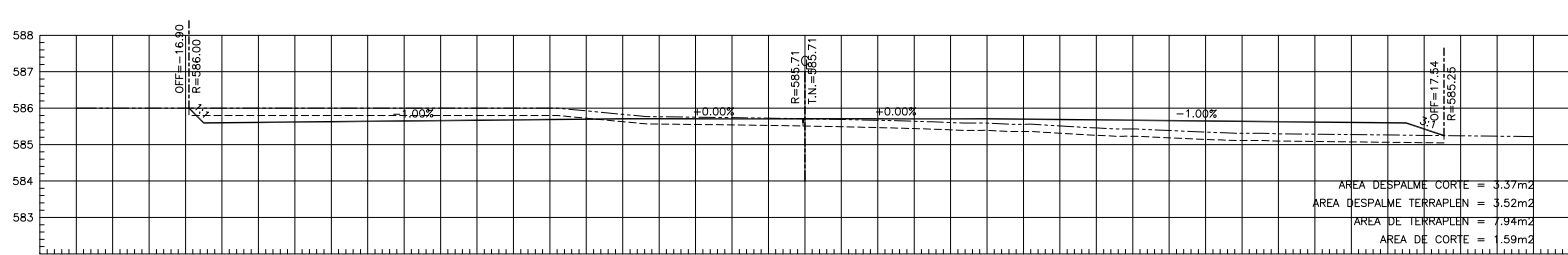
Acotación: **Metros**

Fecha de emisión de plano: **08 de Octubre del 2019**

Clave del plano: **ZA-SC-06-03**



ESTACION 6+052.96  
TERMINA EJE 6



ESTACION 6+050.00